

## Buurtschap Crailo

Met opmerkingen [HJ1]:

De Bussumse geschiedenis - door Hans Jonker  
Het begin van de voorbereidingen voor de bouw van een nieuwe wijk in de gemeenten Gooise Meren, Hilversum en Laren is een goed moment om eens terug te gaan in de tijd. Hier wordt in documenten en foto's in beeld gebracht de historie van dat deel van het te bouwen buurtschap Crailo dat op Bussums grondgebied ligt. Op 1 juli 1902 vond een grondruil plaats tussen de gemeenten Hilversum en Bussum en werd een gebied met akkers en bospercelen Bussums grondgebied. In het door zandwegen doorsneden glooiende terrein stonden maar enkele huizen.

Van het wegenpatroon uit 1902 is niets meer terug te vinden. Op één stukje na. Het begin van de toenmalige Oude Postweg is nu de toegangsweg tot de leegstaande Palmkazerne. Zie A op de beide kaarten.

Een nog steeds intrigerend resultaat van de grenswijziging is het feit dat een paar percelen aan de Amersfoortsestraatweg gelegen zijn op zowel het grondgebied van de gemeente Gooise Meren als op dat van de gemeente Hilversum. Zie B.



Plangebied Crailo

**Grensregeling.**

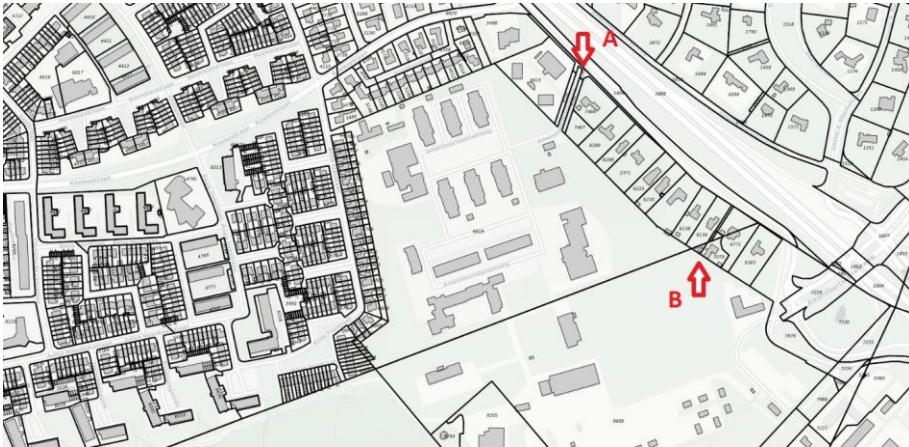
De Staatscourant No. 143 bevat de wet van den 7en Juni 1902 (Staatsblad no. 84) tot wijziging der grens tusschen de gemeenten Bussum en Hilversum.

Daar deze wet een artikel bevat, volgens hetwelk de noodige overgang van grondgebied plaats heeft op 1 Juli a. s. is de grenswijziging tusschen Bussum en Hilversum met ingang van dien datum een voldongen feit en zijn »De Gooische Boer», de »Chemical Works Jumbo», de Leerfabriek »Koelit» enz. enz. vanaf 1 Juli a. s. Bussumsche inrichtingen en de bewoners ervan Bussumsche ingezetenen.

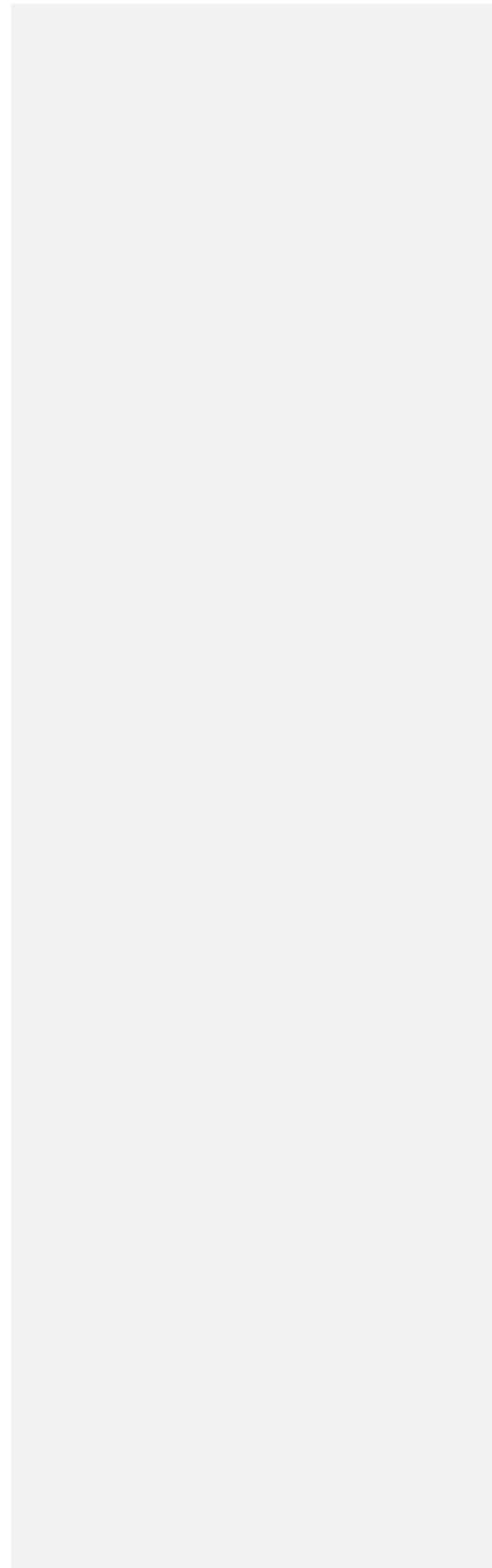
De Bussumse Courant – 24 juni 1902

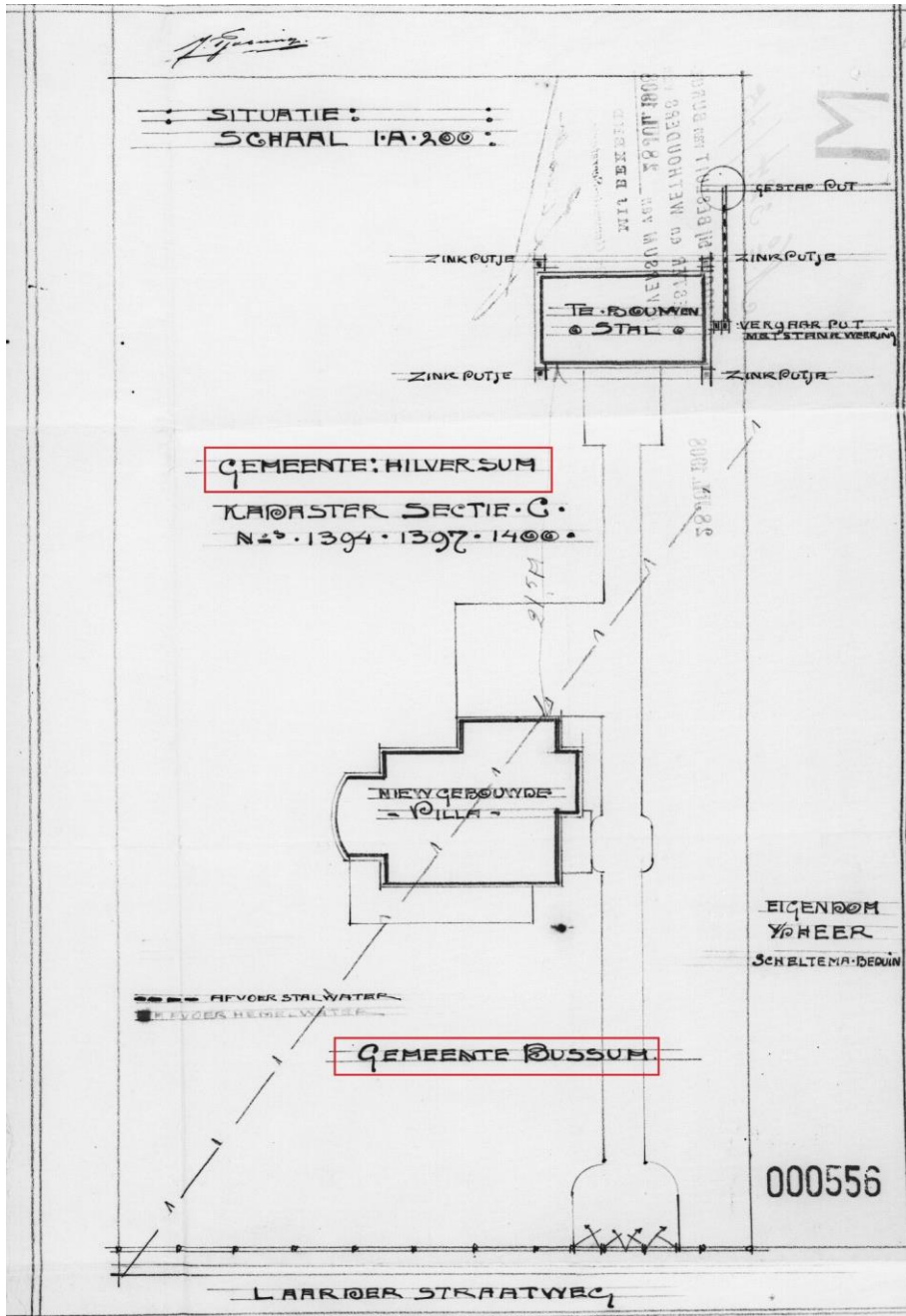


Door de gemeentearchitect van Hilversum getekende kaart - 1901



Kadastrale kaart -2019





Bouwtekening villa's Amersfoortsestraatweg 95 en 97 - 1908

